

УПРАВЛЕНИЕ ИМУЩЕСТВЕННЫХ И ЗЕМЕЛЬНЫХ ОТНОШЕНИЙ АДМИНИСТРАЦИИ ЧУСОВСКОГО ГОРОДСКОГО ОКРУГА

РЕШЕНИЕ

о размещении объектов N 15

г. Чусовой

27.02.2020

Управление имущественных и земельных отношений администрации Чусовского городского округа, действующее от имени муниципального образования «Чусовской городской округ», в лице и.о. начальника Ужеговой Анастасии Сергеевны, действующей на основании Положения, руководствуясь пунктами 3, 4 статьи 39.36 Земельного кодекса Российской Федерации, Положением о порядке и условиях размещения объектов на землях или земельных участках, находящихся в государственной или муниципальной собственности, на территории Пермского края без предоставления земельных участков и установления сервитутов, утвержденным Постановлением Правительства Пермского края от 22.07.2015 N 478-п, Порядком управления и распоряжения земельными участками, находящимися в муниципальной собственности Чусовского городского округа и государственная собственность на которые не разграничена, расположенными на территории Чусовского городского округа, утвержденным решением Думы Чусовского городского округа от 26.12.2019 N 116,

разрешает: Открытому акционерному обществу «Межрегиональная распределительная компания Урала»

Юридический адрес: 620026, г. Екатеринбург, ул. Мамина Сибиряка, 140
ОГРН 1056604000970, ИНН 6671163413
тел. (34256) 65359, E-mail: pe-chues@rosseti-ural.ru

(наименование заявителя, его почтовый индекс и адрес, телефон, адрес электронной почты)

размещение объекта: «для размещения ВЛ 0,4 кВ», для размещения которых не требуется разрешения на строительство

(п. 5 перечня видов, установленных постановлением Правительства Российской Федерации от 03.12.2014 № 1300)

способ размещения: надземный

Местоположение: Пермский край, г. Чусовой, ул. Ольховая: площадью 250 кв.м. в пределах кадастрового квартала 59:11:0000000

(адрес места размещения объектов согласно сведениям государственного кадастра недвижимости)

на землях: населенных пунктов, государственная собственность на которые не разграничена

(на землях, находящихся в государственной или муниципальной собственности согласно сведениям государственного кадастра недвижимости)

на срок: бессрочно

цель использования: для подключения объекта капитального строительства – ИЖС, к системе электроснабжения в рамках исполнения обязательств по договорам технологического присоединения

Приложение: схема предполагаемых к использованию земель или части земельного участка на 1 л. в 1 экз.

И.о.начальника управления
имущественных и земельных
отношений администрации
Чусовского городского округа

(должность)



(подпись печать)

Ужегова Анастасия Сергеевна

(расшифровка подписи)

Схема предполагаемых к использованию земель или части
земельного участка

Объект: ВЛ-0.4кВ

Местоположение: Пермский край. г. Чусовой, ул.Ольховая
(согласно сведениям государственного кадастра недвижимости)
(59:11:0000000)

Площадь земель или части земельного участка, кв.м.: 250


Категория земель: земли населенных пунктов
(при наличии)

Вид разрешенного использования: размещение ВЛ 0.4 кВ Поселок ТП 725
(при наличии)

Каталог координат, м		
№ точки	X	Y
:ЗУ1		
1	546869.16	2321198.89
2	546865.79	2321197.79
3	546880.68	2321153.76
4	546883.98	2321154.88
5	546870.89	2321195.24
6	546904.07	2321206.05
7	546903.36	2321208.24
8	546896.77	2321205.82
9	546869.71	2321197.24

Описание границ смежных землепользователей:
от 1 точки до 7 точки - земли общего пользования
от 7 точки до 8 точки - з/у 59:11:0011203:26
от 8 точки до 1 точки - з/у 59:11:0011203:50

Заявитель: и.о. директора производственного отделения
Чусовские электрические сети филиала ОАО "МРСК Урала" - "Пермэнерго"

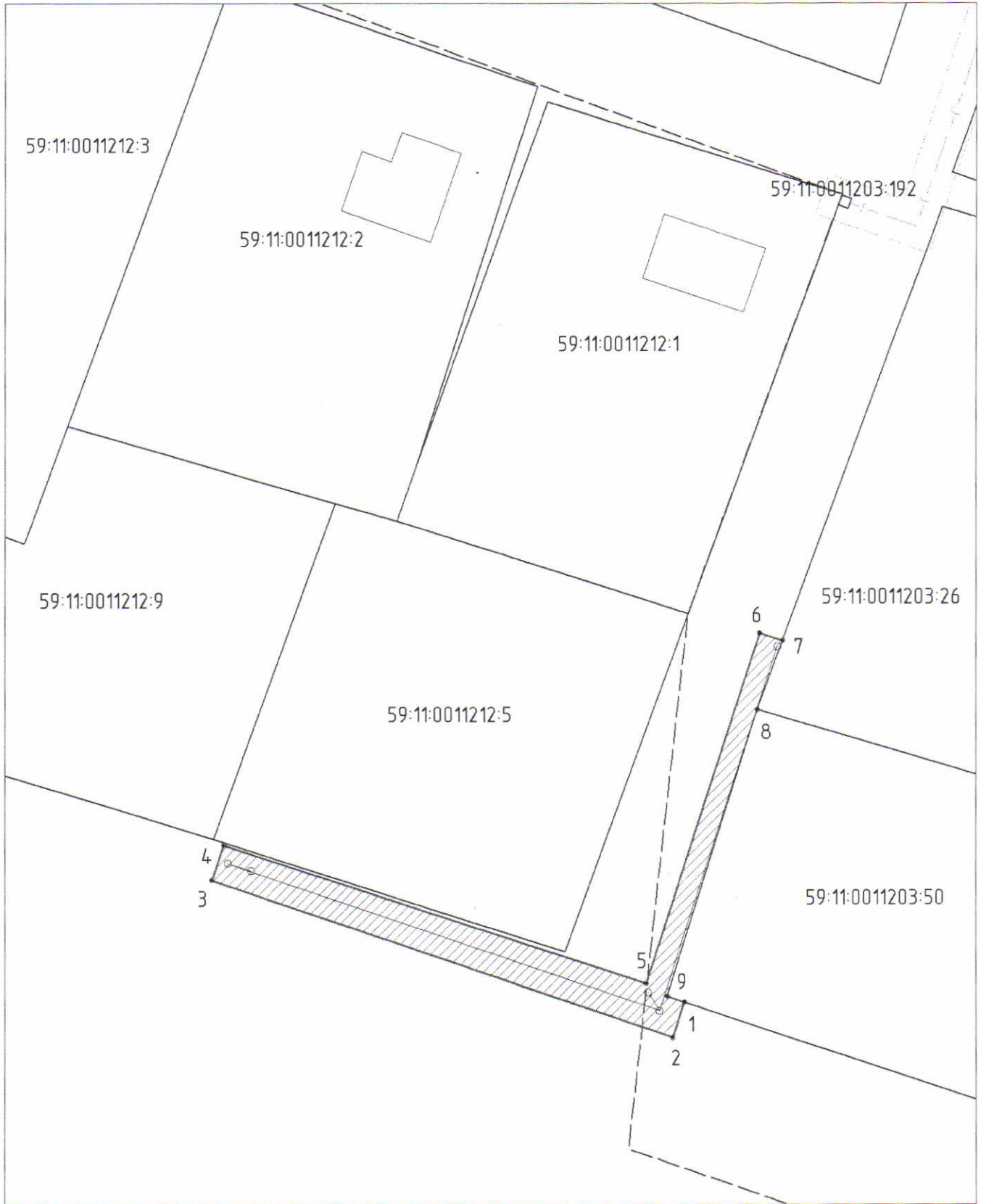

(подпись, расшифровка подписи)

В.А. Кононов

МП
(для юридических лиц и индивидуальных предпринимателей)

Верно



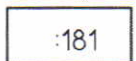


МАСШТАБ 1:500

УСЛОВНЫЕ ОБОЗНАЧЕНИЯ



Обозначение предполагаемого к использованию земельного участка



Земельный участок, сведения о котором имеются в ЕГРН



Номер точки предполагаемого к использованию земельного участка