



**УПРАВЛЕНИЕ ПО ИМУЩЕСТВЕННЫМ И ЗЕМЕЛЬНЫМ ОТНОШЕНИЯМ
АДМИНИСТРАЦИИ ЧУСОВСКОГО МУНИЦИПАЛЬНОГО РАЙОНА
ПЕРМСКОГО КРАЯ**

**РЕШЕНИЕ
о размещении объектов N 148**

г.Чусовой

12.12.2019

Управление по имущественным и земельным отношениям администрации Чусовского муниципального района Пермского края, действующее от имени муниципального образования «Чусовский муниципальный район Пермского края», в лице начальника Петровичевой Елены Валерьевны, действующего на основании Положения, руководствуясь пунктами 3, 4 статьи 39.36 Земельного кодекса Российской Федерации, Положением о порядке и условиях размещения объектов на землях или земельных участках, находящихся в государственной или муниципальной собственности, на территории Пермского края без предоставления земельных участков и установления сервитутов, утвержденным Постановлением Правительства Пермского края от 22.07.2015 N 478-п, Положением о порядке управления и распоряжения земельными участками, находящимися в муниципальной собственности Чусовского муниципального района Пермского края и государственная собственность на которые не разграничена, расположенными на территории сельских поселений, входящих в состав Чусовского муниципального района Пермского края», утвержденным решением Земского Собрания Чусовского муниципального района от 17.11.2016 N 24

разрешает

Акционерному обществу «Газпром газораспределение Пермь»

(наименование заявителя,

Юридический адрес: 614000, Пермский край, г.Пермь, ул.Петропавловская, 43
(ОГРН 1025900512670, ИНН/КПП 5902183841/590201001)

его почтовый индекс и адрес)

размещение объекта «Газопровод давлением до 0,6 Мпа» включительно, для размещения которого не требуется разрешения на строительство

(наименование объекта)

необходимого для подключения (технологического присоединения) объекта капитального строительства

способ размещения: подземный

на землях, государственная собственность на которые не разграничена

(на землях, находящихся в государственной или муниципальной собственности согласно сведениям государственного кадастра недвижимости)

на срок: 1 (один) год

Местоположение: Пермский край, г.Чусовой, п.Лямино, рядом с домом по ул.Чайковского, 4, площадь 1098,0 кв.м. (в границах кадастровых кварталов 59:11:0240076, 59:11:0240017, частично в границах земельного участка с кадастровым номером 59:11:0000000:10848).

(адрес места размещения объектов согласно сведениям государственного кадастра недвижимости)

Приложение: схема предполагаемых к использованию земель или части земельного участка на 1 л. в 1 экз.

(схема предполагаемых к использованию земель или части земельного участка, или кадастровая выписка о земельном участке, или кадастровый паспорт земельного участка)

Начальник управления по
имущественным и земельным
отношениям администрации
Чусовского муниципального
района Пермского края

(должность уполномоченного
сотрудника органа, осуществляющего
выдачу разрешения)



(подпись, печать)

Петровичева Елена Валерьевна

(расшифровка подписи)

Схема предполагаемых к использованию земель или части земельного участка

Объект: Газопровод давлением до 0,6 Мпа включительно, для размещения которого не требуется разрешения на строительство

Местоположение: расположенным рядом с домом по адресу: Пермский край, г. Чусовой, п. Лямино, ул. Чайковского, д. 4

Площадь земель или части земельного участка, кв.м.: 1098







Категория земель: земли населенных пунктов

Вид разрешенного использования: -

Описание границ смежных землепользователей:

- От точки н1 до точки н3 - земельный участок с кадастровым номером 59:11:0000000:10848
- От точки н3 до точки н6 - земли общего пользования
- От точки н6 до точки н7 - земельный участок с кадастровым номером 59:11:0240016:26
- От точки н7 до точки н12 - земли общего пользования
- От точки н12 до точки н14 - земельный участок с кадастровым номером 59:11:0000000:10848
- От точки н14 до точки н15 - земли общего пользования
- От точки н15 до точки н19 - земельный участок с кадастровым номером 59:11:0240017:15
- От точки н19 до точки н1 - земли общего пользования

Условные обозначения:

-  - предполагаемый участок земель, на которых планируется размещение объекта
-  - границы и номер земельного участка, сведения о которых внесены в ЕГРН
-  - границы объекта капитального строительства, сведения о котором внесены в ЕГРН
-  - граница кадастрового квартала
-  - обозначение запрашиваемого земельного участка
-  - характерная точка границ земель или части земельного участка

Каталог координат, м

| № точки границы | X | Y |
|-----------------|-----------|------------|
| н1 | 548771.96 | 2319025.78 |
| н2 | 548817.34 | 2319060.00 |
| н3 | 548830.55 | 2319070.58 |
| н4 | 548839.08 | 2319077.41 |
| н5 | 548859.03 | 2319095.60 |
| н6 | 548863.55 | 2319091.63 |
| н7 | 548867.78 | 2319095.89 |
| н8 | 548863.49 | 2319099.66 |
| н9 | 548863.96 | 2319100.09 |
| н10 | 548859.94 | 2319104.53 |
| н11 | 548835.18 | 2319081.97 |
| н12 | 548829.21 | 2319077.19 |
| н13 | 548813.66 | 2319064.74 |
| н14 | 548799.32 | 2319053.86 |
| н15 | 548767.86 | 2319030.21 |
| н16 | 548768.62 | 2319029.26 |
| н17 | 548765.59 | 2319027.28 |
| н18 | 548761.04 | 2319024.87 |
| н19 | 548756.88 | 2319022.14 |
| н20 | 548739.12 | 2319009.10 |
| н21 | 548719.23 | 2318995.24 |
| н22 | 548722.65 | 2318990.32 |
| н23 | 548742.62 | 2319004.22 |

